

Département : DEUX SEVRES

Commune : NIORT

Localisation : Rue noire et Impasse de la Rapée
Parcelles cadastrées Section HP n°103p, 104p et 588p

Projet d'Aménagement "Les Clos de Souché"

Maître d'ouvrage

AG FONCIER SARL
M. Dominique GIBAUD
4 Rue Martin Luther King
79000 NIORT
Tél: 05.49.33.22.11

Achitecte

MAIA
Natacha JAUNET
L'Etoile de la Nouette
85220 COMMEQUIERS
Tél: 06.31.44.28.64
maia.architecte@gmail.com

Maître d'oeuvre

Géomètre
Bureau d'études VRD

AIR & GEO
Aménagement Ingénierie Réalisation
Géomètres-Experts-Fonciers
Résidence JADE
4 Rue Ernest Pérochon - 79000 NIORT
Tél. 05 49 17 24 90 / niort@airegeo.fr

PLAN DE COMPOSITION

Echelle : 1/500

PA 4

Dossier : Ni 027.2017_170393

Date : 06-03-2019

Fichier: Ni 027 2017-170393 PA modif n°1 29-03-2019.dwg

Modifié le :

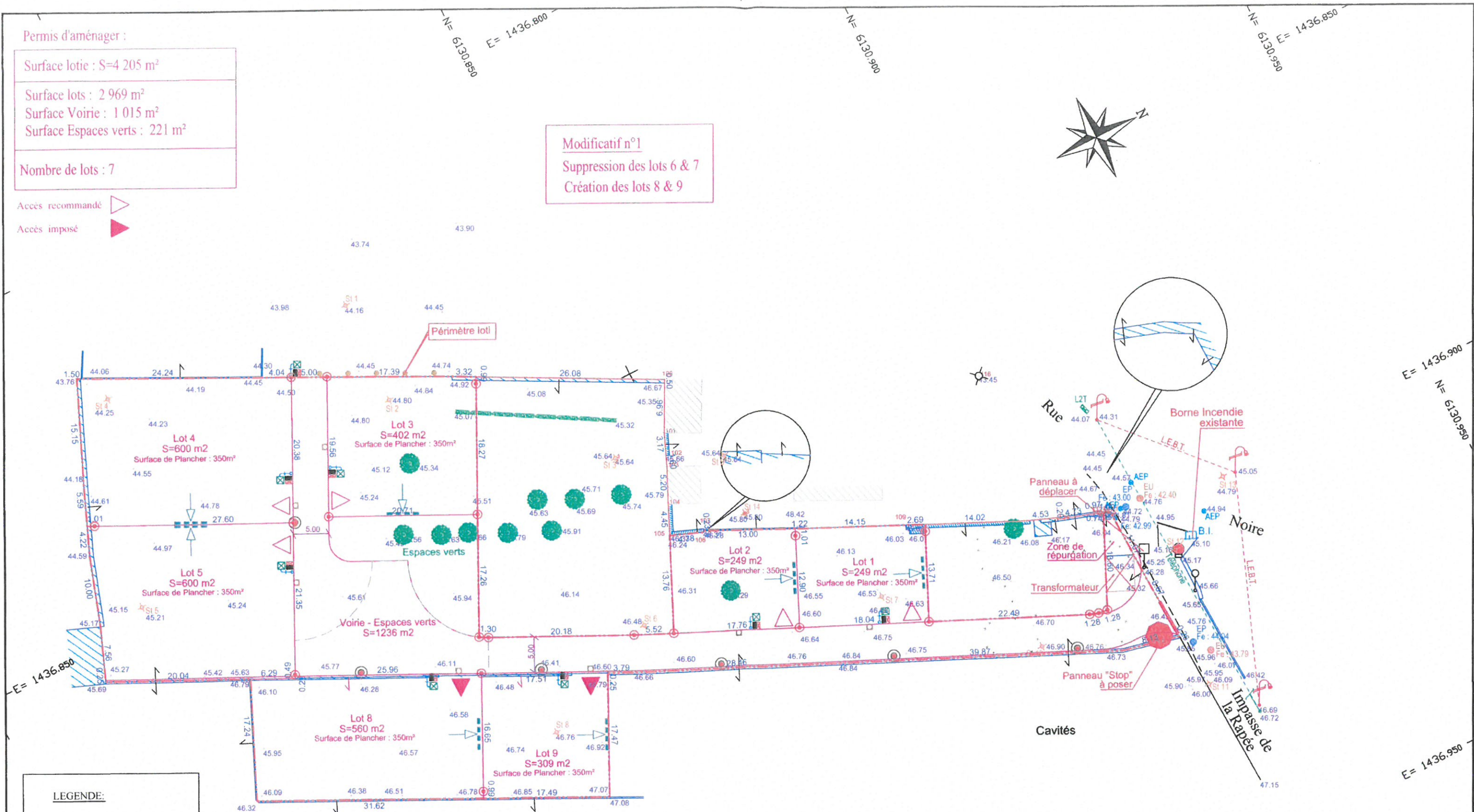
Objet :

Permis d'aménager :












Surface lotie : S=4 205 m²
 Surface lots : 2 969 m²
 Surface Voirie : 1 015 m²
 Surface Espaces verts : 221 m²
 Nombre de lots : 7

Modificatif n°1
 Suppression des lots 6 & 7
 Création des lots 8 & 9


Accès recommandé 
 Accès imposé 







LEGENDE:

-  Station
-  Bouche d'eau
-  Regard de visite
-  Poteau EDF
-  Poteau Télécom
-  Haie
-  Arbre
-  Grille avaloir
-  Descente d'eau
-  Candélabre
-  Candélabre projeté

LEGENDE:

-  Accroche du bâti conseillée

LEGENDE COFFRET:

-  Citerneau eau potable
-  Coffret électrique
-  Regard Accès (R.A.) téléphone
-  Coffret Gaz

COORDONNEES RGF 93 (CC47)
 NIVELLEMENT RATTACHE AU N.G.F. (SYSTEME NORMAL)
 AVANT TOUTE IMPLANTATION DE BATIMENTS OU DE V.R.D., LES POINTS DE BASE DU NIVELLEMENT DEVRONT ETRE DESIGNES PAR LE GEOMETRE QUI EN ASSURERA LA VERIFICATION